

DEPARTEMENT DE SEINE - MARITIME (76)

ROUEN

Route de Lyons la Forêt

FILATURE LEVEILLE

PLAN TOPOGRAPHIQUE

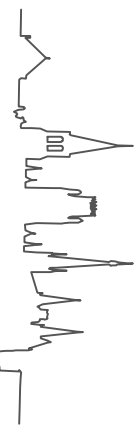
Echelle : 1/200

Nota: Coordonées planimétriques et altimétriques (systèmes indépendants)

Indice	Nature des Modifications	Date	Contenu	Références cadastre
2	Révisé topographique	09/07/13	100%	Cadastre n°1389/200/185 Cadastre n°1389/200/185



23000rouen@tpe.fr
76000 ROUEN
Tél : 02 35 71 42 82 - Fax : 02 35 67 89 88
Site : www.eutdyd-eurotop.com

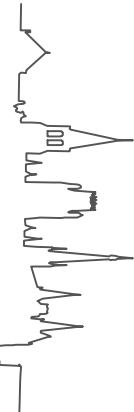


Géomètre-Expert Bureau d'Etudes VRD Agence d'urbanisme

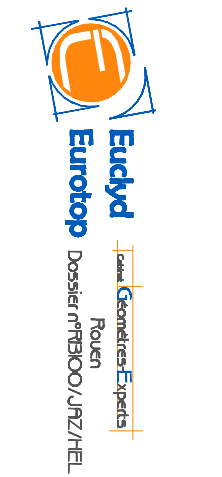

PLAN DE SITUATION



23000rouen@tpe.fr
76000 ROUEN
Tél : 02 35 71 42 82 - Fax : 02 35 67 89 88
Site : www.eutdyd-eurotop.com



Géomètre-Expert Bureau d'Etudes VRD Agence d'urbanisme



76000